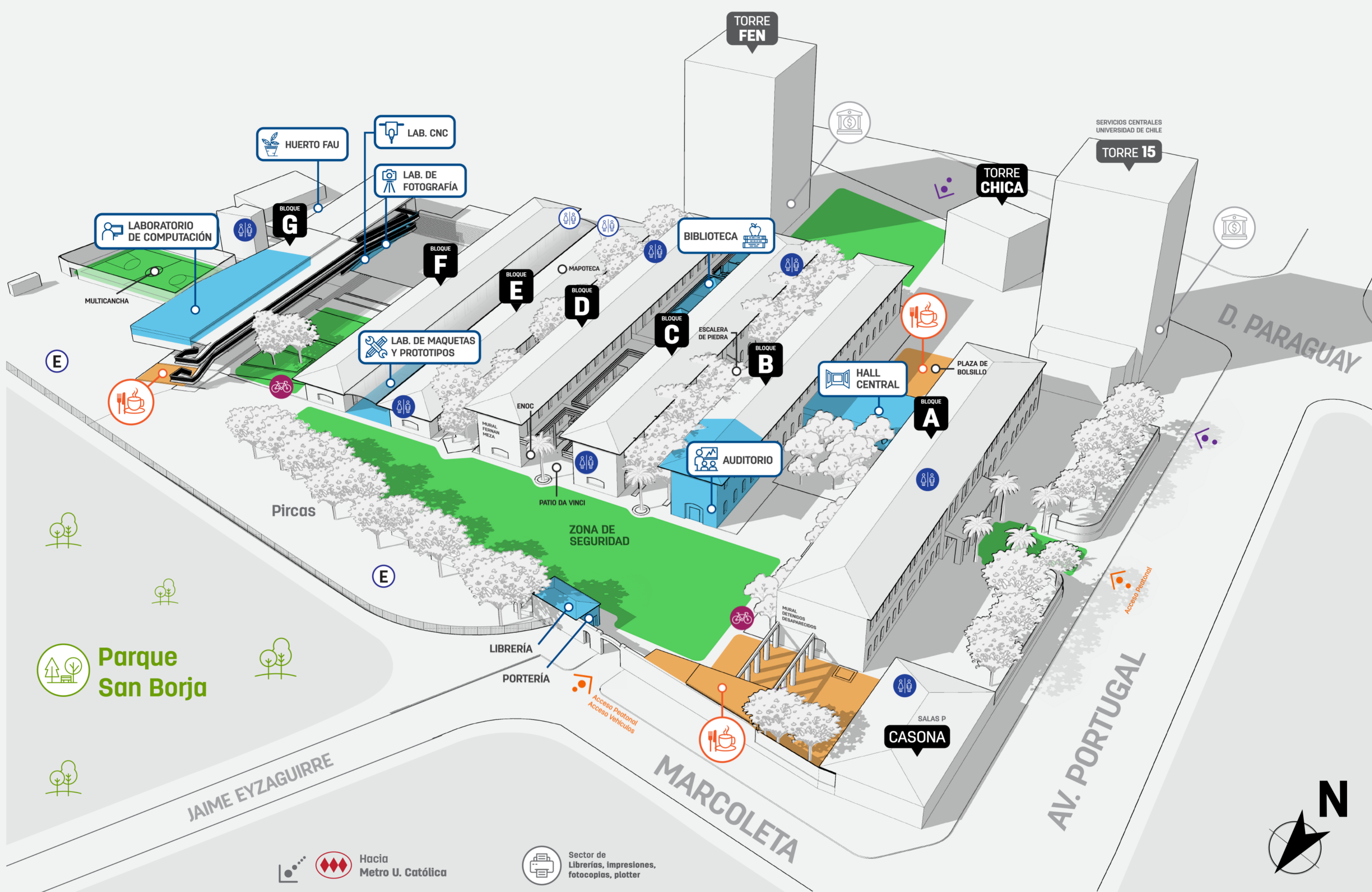
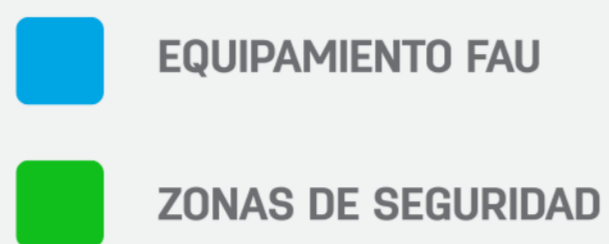
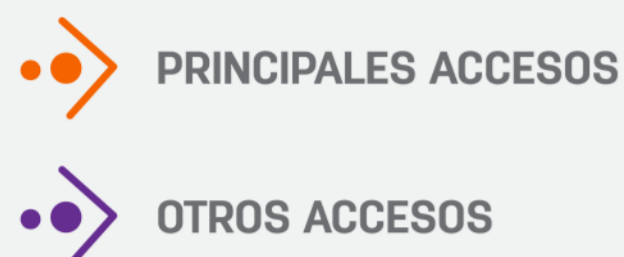


# PLANO DE UBICACIÓN

## SIMBOLOGÍA



- BLOQUE A**
- DECANATO
  - SECRETARÍA DE ESTUDIOS
  - ESCUELA DE PREGRADO
  - ESCUELA DE POSTGRADO
  - DIRECCIÓN DE ASUNTOS ESTUDIANTILES
  - DIRECCIÓN ACADÉMICA Y DE RELACIONES INTERNACIONALES
  - BIENESTAR ESTUDIANTIL
- 1º PISO
- DEPARTAMENTO DE ARQUITECTURA
  - DEPARTAMENTO DE URBANISMO
- 2º PISO
- INSTITUTO DE HISTORIA Y PATRIMONIO

- BLOQUE B**
- AUDITORIO
  - SALAS B11 A B17
- 1º PISO
- SALAS B23 A B26
- 2º PISO

- BLOQUE C**
- LABS. COMPUTACIÓN
  - SALAS C11 A C15
- 1º PISO
- SALAS C21 A C28
- 2º PISO

- BLOQUE D**
- ENOC
  - SALAS D11 A D12
- 1º PISO
- SALAS D21 A D30
- 2º PISO

- BLOQUE E**
- MAPOTECA
  - CENTRO DE ESTUDIANTES DISEÑO
  - CENTRO DE ESTUDIANTES GEOGRAFÍA
  - SALAS E14 A E15
- 1º PISO

- BLOQUE F**
- CENTRO DE ESTUDIANTES ARQUITECTURA
  - SALAS F11 A F16
- 1º PISO

- BLOQUE G**
- SALAS G11 A G15
  - DIRECCIÓN DE EXTENSIÓN Y VINCULACIÓN CON EL MEDIO
  - EDUCACIÓN CONTINUA
  - DEPARTAMENTO DE DISEÑO
  - SALAS G21 A G25
- 2º PISO
- CENTRO DE IMPRESIÓN
  - UNIDAD DE SERVICIOS DE TECNOLOGÍAS DE INFORMACIÓN
  - SALAS G31 A G34
- 3º PISO

- TORRE CHICA**
- PLANTA FÍSICA
  - DIR. DE ADMINISTRACIÓN Y FINANZAS
  - DEPARTAMENTO DE GEOGRAFÍA
  - INSTITUTO DE LA VIVIENDA
  - CENTRO DE DOCUMENTACIÓN INVI
  - CENTRO DE POYECTOS ESTRATÉGICOS
- 1º PISO
- 2º PISO
- 3º PISO
- 4º PISO
- 5º PISO
- 6º PISO
- 7º PISO