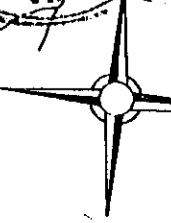
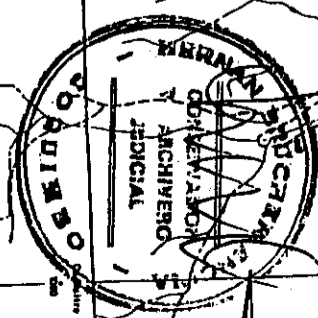
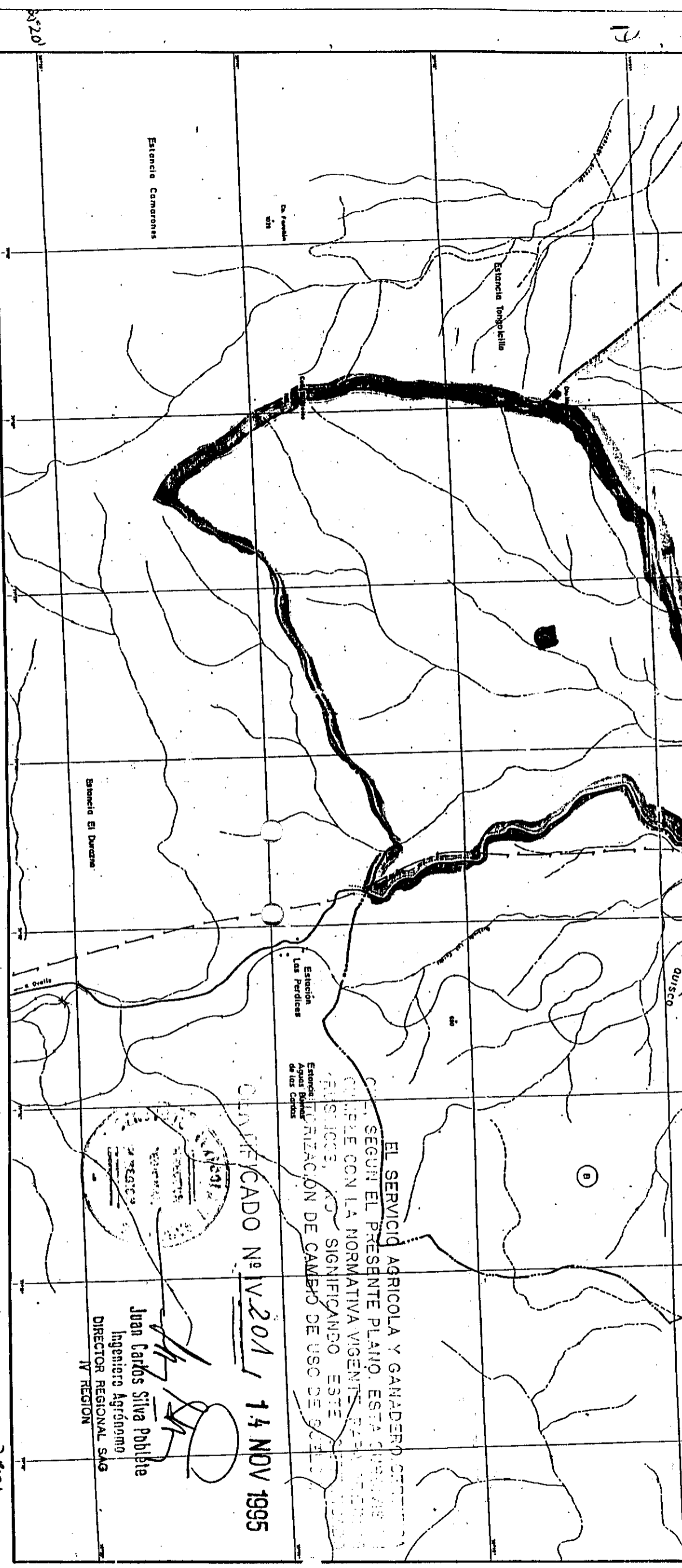


Verifico: que el presentep plano es copia similar que se encuentra guardado al final del Registro de Propiedad del Conservador de Bienes Raíces de este Departamento bajo el No. 528 con fecha 27-11-95

Gequimbo. 27 de Octubre 95.  
P. 4915.





EL SERVICIO AGRICOLA Y GANADERO  
 CONFIRMA QUE EL PRESENTE PLANO ESTA CONFORME  
 CON LA NORMATIVA VIGENTE PARA ESTE TIPO DE  
 OPERACIONES, SIN SIGNIFICANDO ESTE  
 LA AUTORIZACION DE CAMBIO DE USO DE SUELO

CONFIRMACADO N° IV 201 / 14 NOV 1995

Juan Carlos Silva Poblete  
 Ingeniero Agrónomo  
 DIRECTOR REGIONAL SAG  
 IV REGION

31°18' 31°16' 31°15' 31°14' 31°13' 31°12'

ESTADO DE LA OBRA

PROYECTO: SUB DIVISION RESTO ESTANCIAS LAS CARDAS

CONTIENE: ESTANCIAS LAS CARDAS

LOTES: 3.871,11 ha (1), 1.639,4 ha (2), 1.565,3 ha (3), 2075,6 ha (4)

PROYECTADO: U. de CHILE

PROYECTO: FACULTAD DE CIENCIAS AGRARIAS Y FORESTALES

FECHA: 1995

REVISOR: 1995

PROYECTADO: 1995

ANTECEDENTES CARTOGRAFICOS: PLANOS DE LA COMUNA DE COQUIMBO

PROYECTO: FACULTAD DE CIENCIAS AGRARIAS Y FORESTALES

FECHA: 1995

REVISOR: 1995

PROYECTADO: 1995

PROYECTO: FACULTAD DE CIENCIAS AGRARIAS Y FORESTALES

FECHA: 1995

REVISOR: 1995

PROYECTADO: 1995

AUTORIZACION NOTARIAL AL DORSO